

Cobertura Predominate
Agropecuario
Clave del Modelo Ecológico
E-43-AgP-AR

Política

Clave	Primaria	Secundaria
AR	Aprovechamiento	Restauración

Estrategias

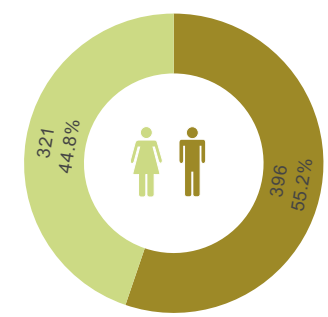
Am01, Am02, Am05, Am09, Am11, Am12, Am14, Am17, Am18, Mtf01, Sc03, Sc04, Sc05 Sc07, Ec01, Ec02, Ec03, Ec04, Ec06, Ec07, Ec08, Ec09, Ec10, Ec11

Líneamientos:

LAPS01 - Fortalecer el aprovechamiento sustentable en las zonas donde se han llevado a cabo actividades primarias, es necesario implementar estrategias que impulsen el aumento en la productividad. El 60.6% de superficie de agricultura de temporal se mantiene con este uso.

LAPS03 - Se mantiene la superficie ocupada por granjas de acuicultura, restringiendo su crecimiento, de igual forma se establece que la actividad pesquera se lleve a cabo de forma sustentable.

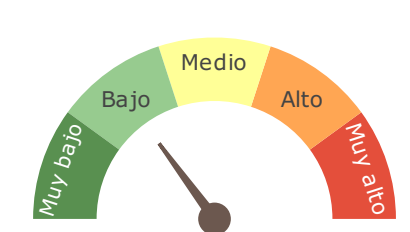
LAPS04 - Se establece el aprovechamiento de la ganadería estabulada y semiestabulada, así como el aprovechamiento sustentable de unidades de producción pecuarias dentro de la UGA.



770 Habitantes



Habitantes X ha



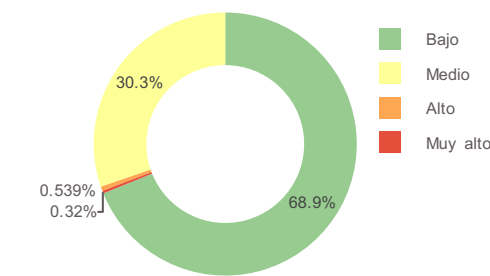
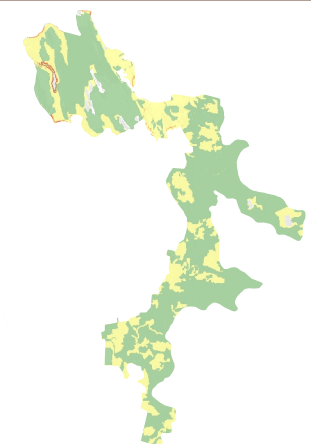
Grado de rezago social



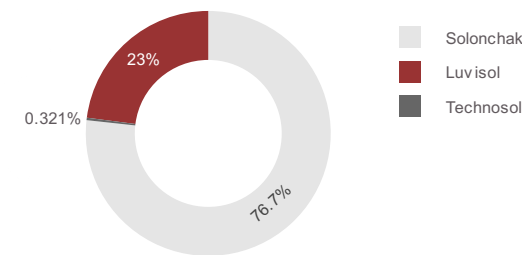
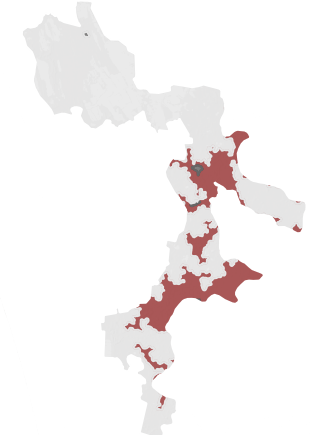
16,275 ha

Superficie

Fragilidad Ambiental



Suelos Dominates



Región Territorial:	Costa Norte
---------------------	-------------

Región Hidrológica:	Presidio - San Pedro
---------------------	----------------------

Cuenca:	R. Acajoneta
---------	--------------

Región Ecológica	Llanura Costera
------------------	-----------------

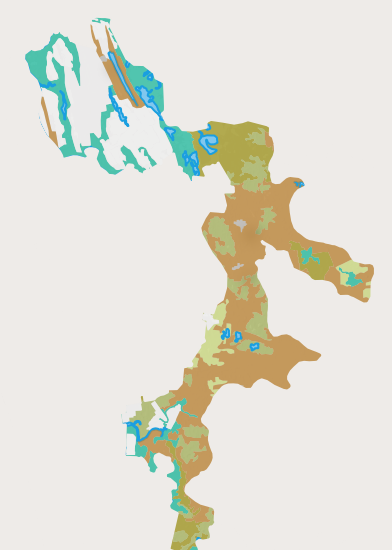
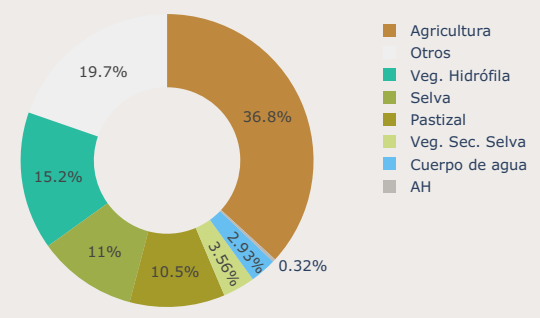
Municipio:	Acajoneta, 58 % Tecuala, 42 %
------------	----------------------------------

Pendiente:		Elevación	
Máxima	Media	Máxima	Media
22.03	0.46	35	3

*Disponibilidad de agua subterránea:

Clima	Geoforma
Cálido Subhúmedo Con Lluvia De Verano	Llanura Muy Baja Fluvio-Marina

Conbertura de suelo



Fuente: Elaboración propia con información de:
Marco Geoestadístico Estatal, INEGI (2021)
Censo de Población y Vivienda, INEGI (2020)
Conjunto de Datos Vectorial Edafológico.
Escala 1:250 000 Serie II, serie II INEGI(2007)
Conjunto de datos vectoriales de uso del suelo y vegetación. Escala 1:250 000. Serie VII INEGI(2018)
Estimación del Grado de Rezago Social a nivel Localidad, CONEVAL (2021)
Conjunto de datos vectoriales de uso del suelo y vegetación. Serie VII., INEGI (2021).
*Disponibilidad de Agua Subterránea, Comisión Nacional del Agua, Dirección Local en Nayarit, actualización a 2023.
Programa de Ordenamiento Ecológico de Nayarit, CENITT (2023)

