

Política
----------

Clave	Primaria	Secundaria
CA	Conservación	Aprovechamiento

Cobertura Predominate
Forestal/Minería

Clave del Modelo Ecológico
E-14-M-FMi-CA


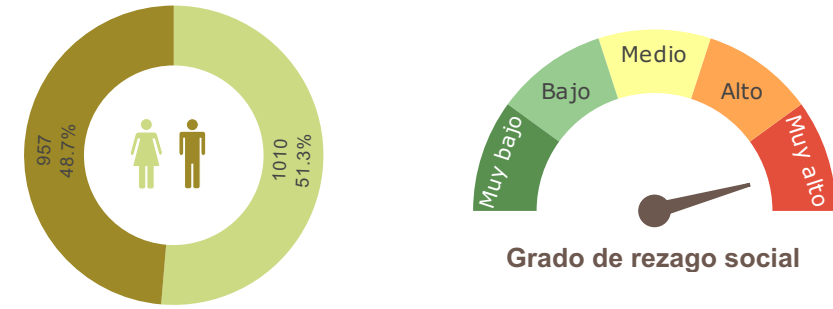
Estrategias
-------------

Am01, Am02, Am04, Am05, Am06, Am07, Am08, Am09, Am10, Am11, Am12, Am13, Am14, Mtf01, Sc01, Sc02, Sc03, Sc04, Sc06, Sc07, Ec01, Ec02, Ec03, Ec04, Ec06, Ec07, Ec08, Ec11, Ec16, Ec17

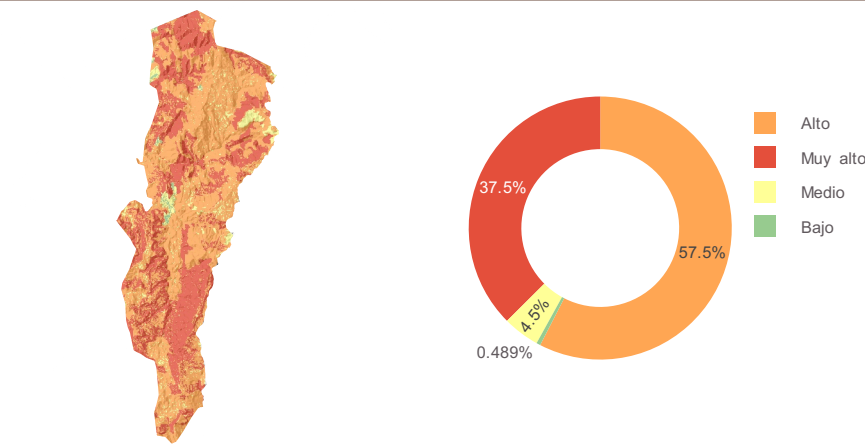
Lineamientos:
---------------

**LCN01** - Garantizar la conservación de la biodiversidad y las funciones ecológicas de los ecosistemas a mediano y largo plazo, a través de un adecuado manejo ambiental que incluya el monitoreo de especies enlistadas en la NOM 059. Conservar el 64.2% de bosque, y mantener la densidad del 1.9% de vegetación de selva y 9.53% de vegetación secundaria de bosque y 6.3% de vegetación secundaria de selva.

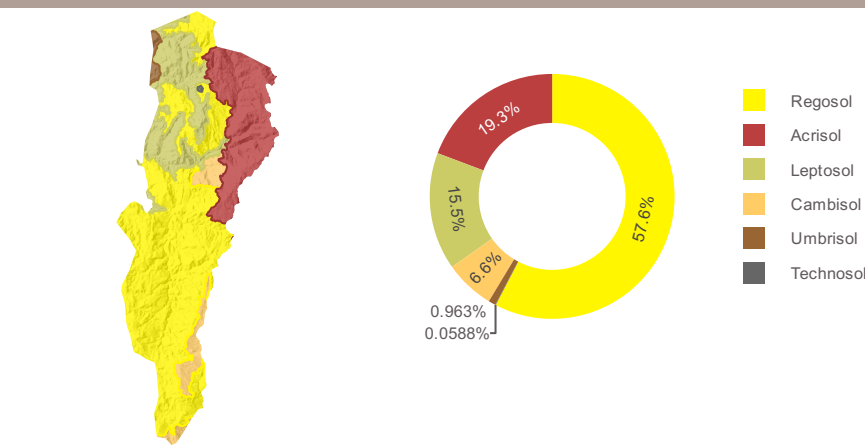
**LRN01** - Consolidar el aprovechamiento sustentable de las actividades extractivas de minerales metálicos y no metálicos, implementando un manejo ambiental adecuado que incluya la restauración de la cobertura vegetal en las zonas de extracción una vez concluido el periodo de concesión. Además, se debe garantizar la rehabilitación de los servicios ambientales para asegurar la conservación a largo plazo de los ecosistemas afectados por estas actividades extractivas. Es importante promover prácticas sostenibles y responsables en el uso de los recursos naturales, minimizando el impacto ambiental negativo y asegurando la preservación de la biodiversidad y las funciones ecológicas.



### Fragilidad Ambiental



### Suelos Dominates



Fuente: Elaboración propia con información de:  
Marco Geoestadístico Estatal, INEGI (2021)  
Censo de Población y Vivienda, INEGI (2020)  
Conjunto de Datos Vectorial Edafológico.  
Escala 1:250 000 Serie II, serie II INEGI(2007)  
Conjunto de datos vectoriales de uso del suelo y vegetación. Escala 1:250 000. Serie VII INEGI(2018)  
Estimación del Grado de Rezago Social a nivel Localidad, CONEVAL (2021)  
Conjunto de datos vectoriales de uso del suelo y vegetación. Serie VII., INEGI (2021).  
\*Disponibilidad de Agua Subterránea, Comisión Nacional del Agua, Dirección Local en Nayarit, actualización a 2023.  
Programa de Ordenamiento Ecológico de Nayarit, CENITT (2023)

Región Territorial:	Sierra
Región Hidrológica:	Lerma - Santiago
Cuenca:	R. Huaynamota
Región Ecológica	Sierra Norte
Municipio:	Del Nayar, 100 %

Pendiente:		Elevación	
Máxima	Media	Máxima	Media
72.53	23.88	2463	1541

\*Disponibilidad de agua subterránea:

Clima	Geoforma
Semicálido Subhúmedo Con Lluvia De Verano	Sierra Altamente Diseccionada

### Conbertura de suelo

