

Política	Clave	Primaria	Secundaria
	CrMCsC	Crecimiento	Mejoramiento, Consolidación, Conservación

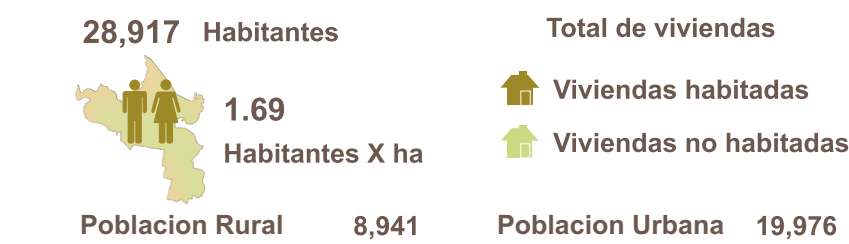
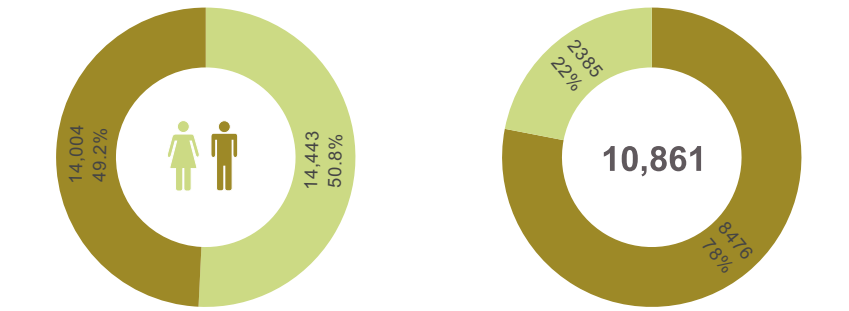
Estrategias

Mft01, Mft02, Mft03, Mft04, Mft05, Mft06, Mft07, Mft09, Mft11, Mft12, Mft13, Mft14, Mft15, Mft16, Mft17, Mft18, Mft19, Mft20, Sc01, Sc02, Sc05, Sc06, Sc07, Sc08, Ec12, Ec13, Ec14, Am13, Am14, Am15, Am16, Am17

Lineamientos:

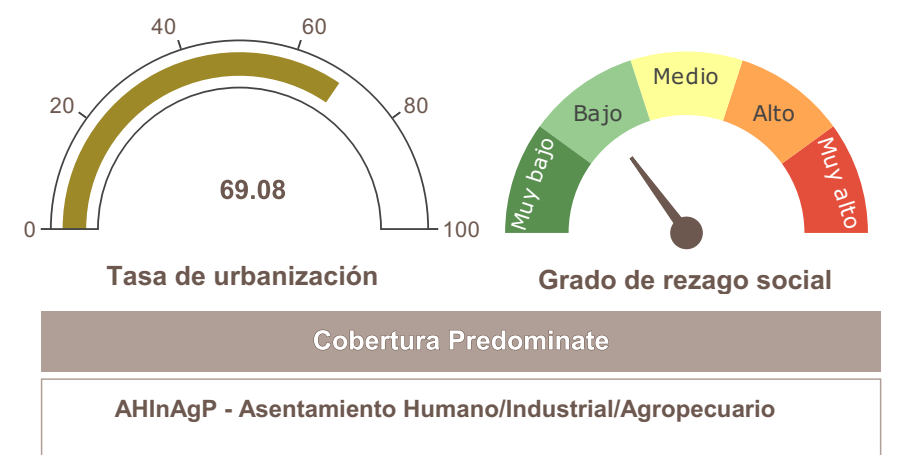
LAPUS02 - Lograr un desarrollo urbano sostenible y equilibrado en los asentamientos humanos, adoptar un enfoque policéntrico que evite el crecimiento descontrolado. Se debe contemplar el incremento de la densidad poblacional y la intensificación y diversificación de usos y servicios, sin comprometer la calidad de vida de sus habitantes. Para ello, se deben mejorar los servicios y equipamientos urbanos, garantizando una adecuada calidad de vida para todos promoviendo el uso eficiente del agua potable en la UGT y fortalecer el tratamiento de aguas residuales, apegar el manejo y tratamiento de residuos sólidos a lo establecido en las Normas Oficiales Mexicanas y mantener la calidad del aire por debajo de los límites permisibles.

LAPUS03 - Lograr un desarrollo rural sostenible en los asentamientos humanos, es necesario mejorar los servicios públicos y garantizar una adecuada calidad de vida para los habitantes de las localidades rurales, respetando los ejes de la nueva agenda urbana y respondiendo a los cambios del entorno rural. Además, es fundamental mantener la conectividad entre las ciudades de mayor jerarquía del sistema urbano-rural a través del transporte y potenciar el desarrollo económico.



Principales Localidades:

Municipio	Localidad	Tipo	Población	Viviendas
001	0001 Acaponeta	Urbanas	19,976	7,321
001	0098 Sayulilla	Rurales	2,318	943
001	0037 La Guásima	Rurales	981	470
001	0093 San José de Gracia	Rurales	959	351
001	0021 El Centenario	Rurales	908	222
001	0102 El Tigre	Rurales	749	299
001	0050 Llano de la Cruz	Rurales	735	328
001	0004 El Aguaje	Rurales	476	200
001	0010 La Bayona	Rurales	455	247
001	0011 Buenavista (Las Paredes)	Rurales	264	84
001	0077 Piedra Ancha	Rurales	201	86
001	0020 Las Casitas	Rurales	194	62



PEOT
PROGRAMA ESTATAL DE ORDENAMIENTO TERRITORIAL DE NAYARIT

Fuente: Elaboración propia con información de:
Marco Geostadístico Estatal, INEGI (2021)
Censo de Población y Vivienda, INEGI (2020)
Estimación del Grado de Rezago Social a nivel Localidad, CONEVAL (2021)
Conjunto de datos vectoriales de uso del suelo y vegetación. Serie VII., INEGI (2018).
Disponibilidad de Agua Subterránea*, Comisión Nacional del Agua, Dirección Local en Nayarit, actualización a 2023.
Programa de Ordenamiento Territorial de Nayarit, CENITT (2023)

Región Territorial:	Norte
Región Hidrológica:	RH11 - Presidio - San Pedro
Cuenca:	R. Acaponeta
Dis. Desarrollo Rural:	Acaponeta
Municipio:	Acaponeta, 100 %

Pendiente:		Elevación	
Máxima	Media	Máxima	Media
48.86	0.89	160	12

*Disponibilidad de agua subterránea:

Clima	Geoforma
Cálido Subhúmedo Con Lluvia De Verano	Llanura Media Fluvial

