

- Línea de Costa
- Límite geostadístico estatal
- Límite geostadístico municipal
- Region territorial
- Selección
- Localidad
- Cabecera municipal
- 01523 Clave de unidad de gestión
- Tepic Nombre de municipio
- Tepic Nombre de cabecera municipal
- Norte Nombre de región territorial



Política	Clave	Primaria	Secundaria
	MCrCM	Mejoramiento	Crecimineto, Conservación, Mejoramiento

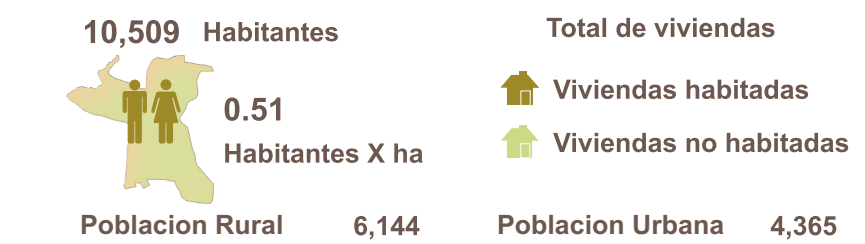
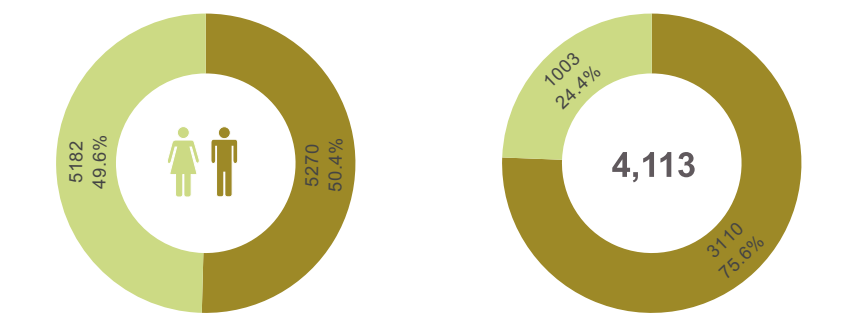
**Estrategias**

Mft01, Mft02, Mft03, Mft04, Mft05, Mft06, Mft07, Mft09, Mft11, Mft12, Mft13, Mft14, Mft15, Mft16, Mft17, Mft18, Mft19, Mft20, Sc01, Sc02, Sc05, Sc06, Sc07, Sc08, Ec12, Ec13, Ec14, Am13, Am14, Am15, Am16, Am17

**Lineamientos:**

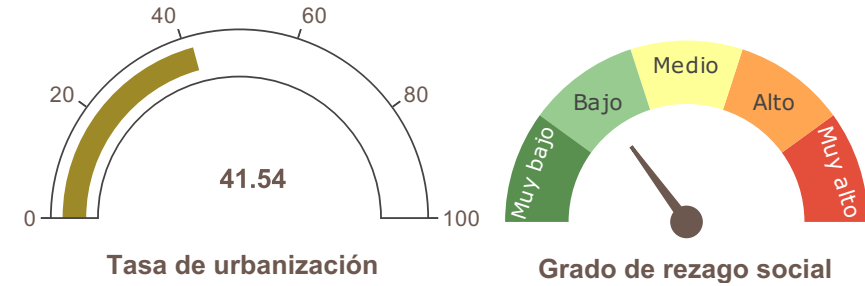
**LAPUS02** - Lograr un desarrollo urbano sostenible y equilibrado en los asentamientos humanos, adoptar un enfoque policéntrico que evite el crecimiento descontrolado. Se debe contemplar el incremento de la densidad poblacional y la intensificación y diversificación de usos y servicios, sin comprometer la calidad de vida de sus habitantes. Para ello, se deben mejorar los servicios y equipamientos urbanos, garantizando una adecuada calidad de vida para todos promoviendo el uso eficiente del agua potable en la UGT y fortalecer el tratamiento de aguas residuales, apegar el manejo y tratamiento de residuos sólidos a lo establecido en las Normas Oficiales Mexicanas y mantener la calidad del aire por debajo de los límites permisibles.

**LAPUS03** - Lograr un desarrollo rural sostenible en los asentamientos humanos, es necesario mejorar los servicios públicos y garantizar una adecuada calidad de vida para los habitantes de las localidades rurales, respetando los ejes de la nueva agenda urbana y respondiendo a los cambios del entorno rural. Además, es fundamental mantener la conectividad entre las ciudades de mayor jerarquía del sistema urbano-rural a través del transporte y potenciar el desarrollo económico.



**Principales Localidades:**

Municipio	Localidad	Tipo	Población	Viviendas
015	0082 Yago	Urbanas	4,365	1,605
015	0013 El Capomal	Rurales	1,541	649
015	0041 Estación Nanchi (Peñasquillo)	Rurales	752	333
015	0040 Mojarritas	Rurales	660	232
015	0071 El Tambor	Rurales	653	276
015	0045 Vado del Cora (Estación Pani)	Rurales	617	268
015	0043 Ojos de Agua	Rurales	422	141
015	0002 Acaponetilla	Rurales	414	163
015	0048 Las Parejas	Rurales	262	104
015	0060 Redención	Rurales	225	94
015	0030 Las Higueras	Rurales	195	98
015	0026 Emerita	Rurales	156	58
015	0014 Caramota	Rurales	134	49



**Cobertura Predominate**

**AHInAgP - Asentamiento Humano/Industrial/Agropecuario**



Fuente: Elaboración propia con información de:  
Marco Geostadístico Estatal, INEGI (2021)  
Censo de Población y Vivienda, INEGI (2020)  
Estimación del Grado de Rezago Social a nivel Localidad, CONEVAL (2021)  
Conjunto de datos vectoriales de uso del suelo y vegetación. Serie VII., INEGI (2018).  
Disponibilidad de Agua Subterránea\*, Comisión Nacional del Agua, Dirección Local en Nayarit, actualización a 2023.  
Programa de Ordenamiento Territorial de Nayarit, CENITT (2023)

Región Territorial:	Costa Norte
Región Hidrológica:	RH12 - Lerma - Santiago
Cuenca:	R. Santiago - Aguamilpa
Dis. Desarrollo Rural:	Santiago Ixcuintla
Municipio:	Santiago Ixcuintla, 96 % Ruiz, 4 %

Pendiente:		Elevación	
Máxima	Media	Máxima	Media
61.37	6.26	291	40

\*Disponibilidad de agua subterránea:  

Clima	Geoforma
<b>Cálido Subhúmedo Con Lluvia De Verano</b>	<b>Llanura Alta</b>

**Conbertura de suelo**

