

- Línea de Costa
- Límite geostadístico estatal
- Límite geostadístico municipal
- Region territorial
- Selección
- Localidad
- Cabecera municipal
- 02030 Clave de unidad de gestión
- Tepic Nombre de municipio
- Tepic Nombre de cabecera municipal
- Norte Nombre de región territorial



Política	Clave	Primaria	Secundaria
	CrMCs	Crecimiento	Mejoramiento y Consolidación

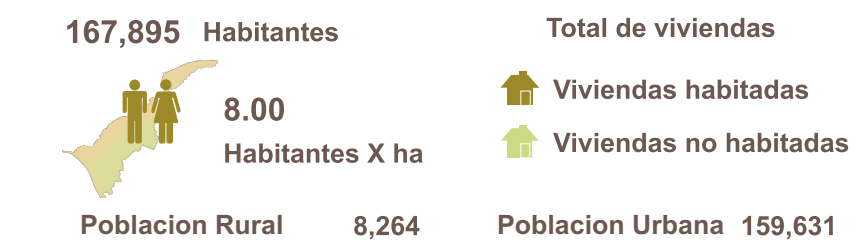
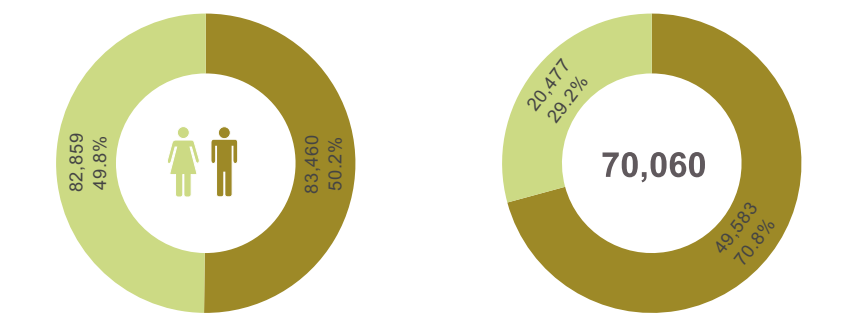
Estrategias

Mft01, Mft02, Mft03, Mft04, Mft05, Mft06, Mft07, Mft09, Mft11, Mft12, Mft13, Mft14, Mft15, Mft16, Mft17, Mft18, Mft19, Mft20, Sc01, Sc02, sc06, Sc07, Sc08, Ec12, Ec13, Ec14, Am13, Am14, Am15, Am16, Am17

Lineamientos:

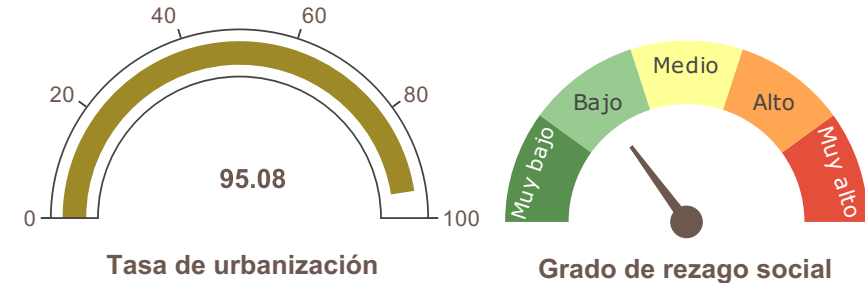
LAPUS02 - Lograr un desarrollo urbano sostenible y equilibrado en los asentamientos humanos, adoptar un enfoque policéntrico que evite el crecimiento descontrolado. Se debe contemplar el incremento de la densidad poblacional y la intensificación y diversificación de usos y servicios, sin comprometer la calidad de vida de sus habitantes. Para ello, se deben mejorar los servicios y equipamientos urbanos, garantizando una adecuada calidad de vida para todos promoviendo el uso eficiente del agua potable en la UGT y fortalecer el tratamiento de aguas residuales, apegar el manejo y tratamiento de residuos sólidos a lo establecido en las Normas Oficiales Mexicanas y mantener la calidad del aire por debajo de los límites permisibles.

LAPUS03 - Lograr un desarrollo rural sostenible en los asentamientos humanos, es necesario mejorar los servicios públicos y garantizar una adecuada calidad de vida para los habitantes de las localidades rurales, respetando los ejes de la nueva agenda urbana y respondiendo a los cambios del entorno rural. Además, es fundamental mantener la conectividad entre las ciudades de mayor jerarquía del sistema urbano-rural a través del transporte y potenciar el desarrollo económico.



Principales Localidades:

Municipio	Localidad	Tipo	Población	Viviendas	
020	0088	San Vicente	Urbanas	38,666	15,134
020	0083	San José del Valle	Urbanas	35,486	12,393
020	0053	Mezcales	Urbanas	24,309	11,194
020	0013	Bucerías	Urbanas	16,161	7,354
020	0084	San Juan de Abajo	Urbanas	11,090	3,884
020	0049	San Clemente de Lima	Urbanas	9,561	4,546
020	0043	Las Jarretaderas	Urbanas	9,462	4,820
020	0001	Valle de Banderas	Urbanas	8,730	2,960
020	0069	El Porvenir	Urbanas	6,166	2,044
020	0026	El Colomo	Rurales	1,462	582
020	0059	Nuevo Vallarta	Rurales	1,301	2,543



Cobertura Predominate

AHTuIn - Asentamiento Humano/Turismo/Industrial



Fuente: Elaboración propia con información de:
Marco Geostadístico Estatal, INEGI (2021)
Censo de Población y Vivienda, INEGI (2020)
Estimación del Grado de Rezago Social a nivel Localidad, CONEVAL (2021)
Conjunto de datos vectoriales de uso del suelo y vegetación. Serie VII., INEGI (2018).
Disponibilidad de Agua Subterránea*, Comisión Nacional del Agua, Dirección Local en Nayarit, actualización a 2023.
Programa de Ordenamiento Territorial de Nayarit, CENITT (2023)

Región Territorial:	Costa Sur
Región Hidrológica:	RH14 - Ameca
Cuenca:	R. Ameca - Ixtapa
Dis. Desarrollo Rural:	Compostela
Municipio:	Bahía de Banderas, 100 %

Pendiente:		Elevación	
Máxima	Media	Máxima	Media
55.23	2.03	279	35

*Disponibilidad de agua subterránea:

Clima	Geoforma
Cálido Subhúmedo Con Lluvia De Verano	Llanura Media Fluvial

Conbertura de suelo

